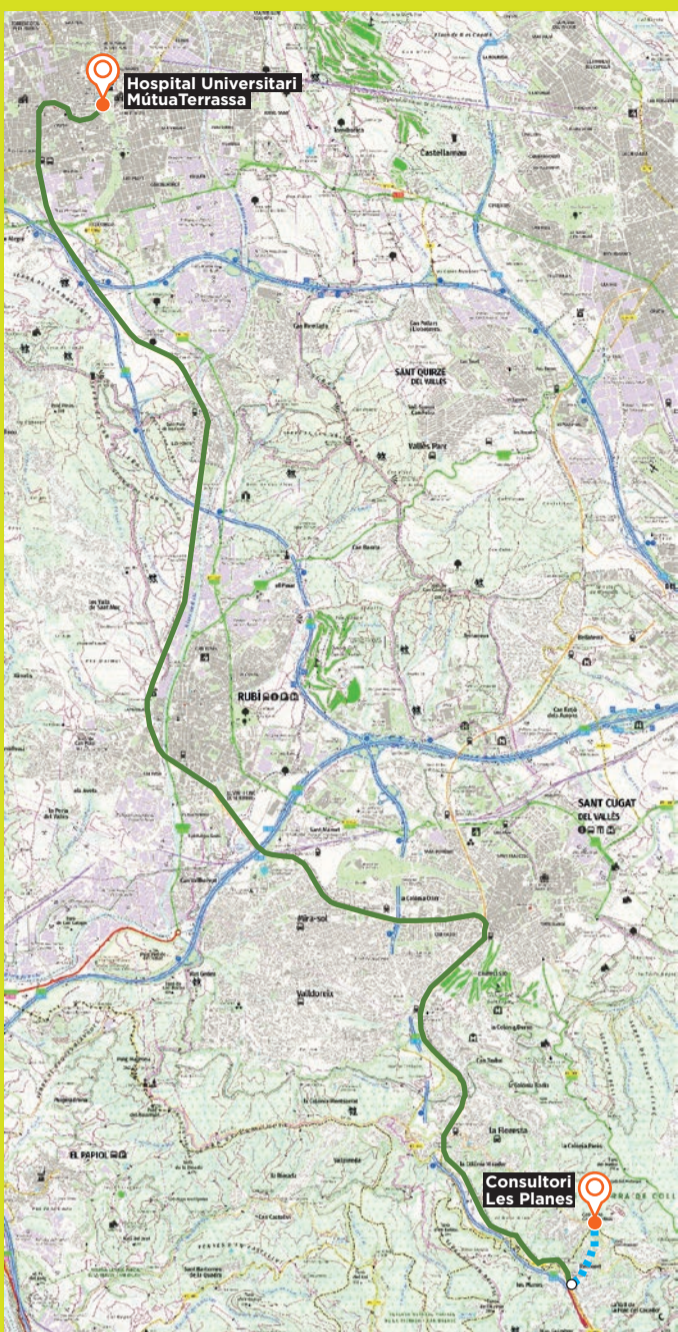


Com anar des de l'entorn del seu **CAP** fins al **Campus MútuaTerrassa** amb una mobilitat sostenible i eficient?



TRANSPORT PÚBLIC 45 minuts*



Les Planes (Sant Cugat del Vallès)



- 16 minuts** 1,1 km aproximadament*
- +
- 27 minuts** 9 parades
FGC S1 Les Planes → Vallparadis Universitat
Serveis cada 12 minuts aprox. (*Horaris*)
- +
- 2 minuts** 110 m aproximadament*

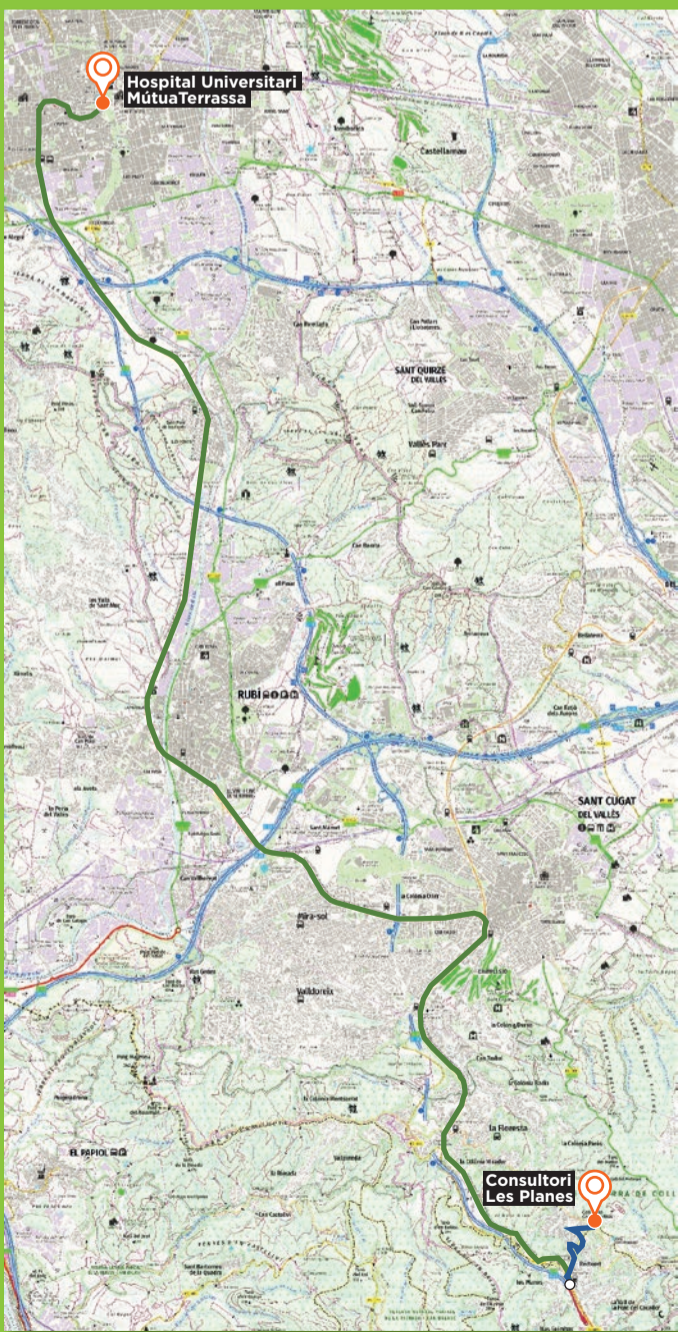
Terrassa



- Estalvi emetre 3,5 kg de CO2 (diòxid de carboni), reduint l'impacte pel canvi climàtic **
- Estalvi emetre 13,4 g de NOx (òxids de nitrogen), gasos que poden afectar l'aparell respiratori **
- Estalvi emetre 0,9 g de PM (partícules en suspensió), partícules que poden generar malalties cardiovasculars **
- Estalvi 9,4 € en el seu trajecte **

[Cliqui per accedir a la ruta des del seu origen](#)

PARK AND RIDE 35 minuts*

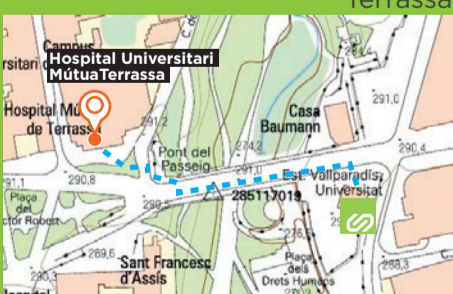


Les Planes (Sant Cugat del Vallès)



- 6 minuts**
P Aparcament Les Planes
- +
- 27 minuts** 9 parades
FGC S1 Les Planes → Vallparadis Universitat
Serveis cada 12 minuts aprox. (*Horaris*)
- +
- 2 minuts** 110 m aproximadament*

Terrassa



- Estalvi emetre 3,4 kg de CO2 (diòxid de carboni), reduint l'impacte pel canvi climàtic **
- Estalvi emetre 11,8 g de NOx (òxids de nitrogen), gasos que poden afectar l'aparell respiratori **
- Estalvi emetre 0,8 g de PM (partícules en suspensió), partícules que poden generar malalties cardiovasculars **
- Estalvi 8,7 € en el seu trajecte **

[Cliqui per accedir a la ruta des del seu origen](#)

* Els temps de desplaçament indicats són aproximats, i dependran de l'origen de l'usuari i el destí a l'edifici corresponent del Campus sociosanitari de MútuaTerrassa.
 ** L'estalvi s'estima respecte el mateix trajecte efectuat en un vehicle privat estàndard.
 Els indicadors ambientals i econòmics han estat obtinguts dels manuals elaborats per l'Autoritat del Transport Metropolità de Barcelona i l'Oficina Catalana del Canvi Climàtic.
 Bases cartogràfiques i itineraris obtinguts de Institut Cartogràfic i Geològic de Catalunya, Mou-te en transport públic (ATM) i Google Maps.

Caminem plegats per deixar més empremta i menys petjada
mútuament