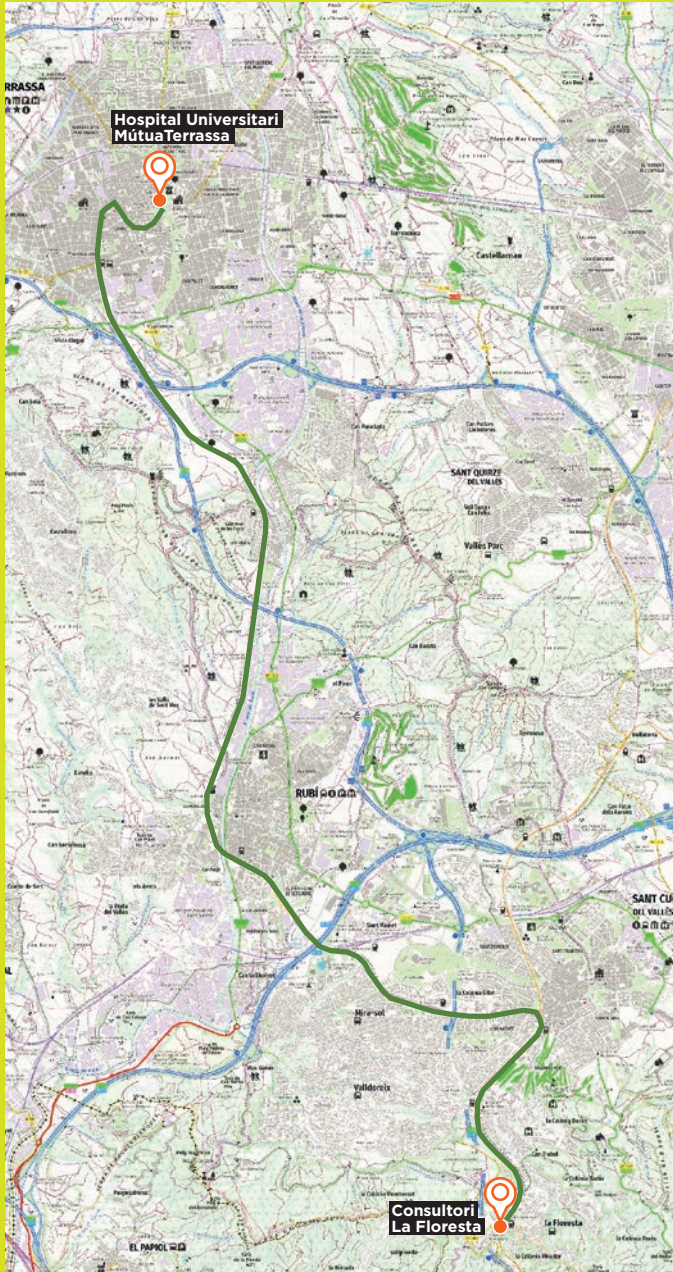


Com anar des de l'entorn del seu
CAP fins al >>>>>>>>>>>>>>>
Campus MútuaTerrassa amb una
mobilitat sostenible i eficient?



TRANSPORT PÚBLIC

30 minuts*

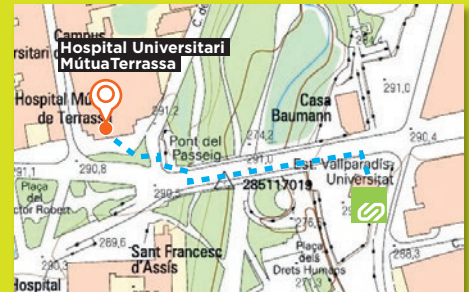






La Floresta (Sant Cugat del Vallès)




	3 minuts 150 m aproximadament*
+	
	24 minuts 8 parades FGC S1 La Floresta → Vallparadís Universitat Serveis cada 12 minuts aprox. (<i>Horaris</i>)
+	
	2 minuts 110 m aproximadament*

Terrassa



-  Estalvi emetre 3,4 kg de CO2 (diòxid de carboni), reduint l'impacte pel canvi climàtic **
-  Estalvi emetre 12,8 g de NOx (òxids de nitrogen), gasos que poden afectar l'aparell respiratori **
-  Estalvi emetre 0,9 g de PM (partícules en suspensió), partícules que poden generar malalties cardiovasculars **
-  Estalvi 9,2 € en el seu trajecte **

 **Cliqui per accedir a la ruta des del seu origen**

* Els temps de desplaçament indicats són aproximats, i dependran de l'origen de l'usuari i el destí a l'edifici corresponent del Campus sociosanitari de MútuaTerrassa.
 ** L'estalvi s'estima respecte el mateix trajecte efectuat en un vehicle privat estàndard.
 Els indicadors ambientals i econòmics han estat obtinguts dels manuals elaborats per l'Autoritat del Transport Metropolità de Barcelona i l'Oficina Catalana del Canvi Climàtic.
 Bases cartogràfiques i itineraris obtinguts de Institut Cartogràfic i Geològic de Catalunya, Mou-te en transport públic (ATM) i Google Maps.

**Cinem plegats per deixar més
empremta i menys petjada**
