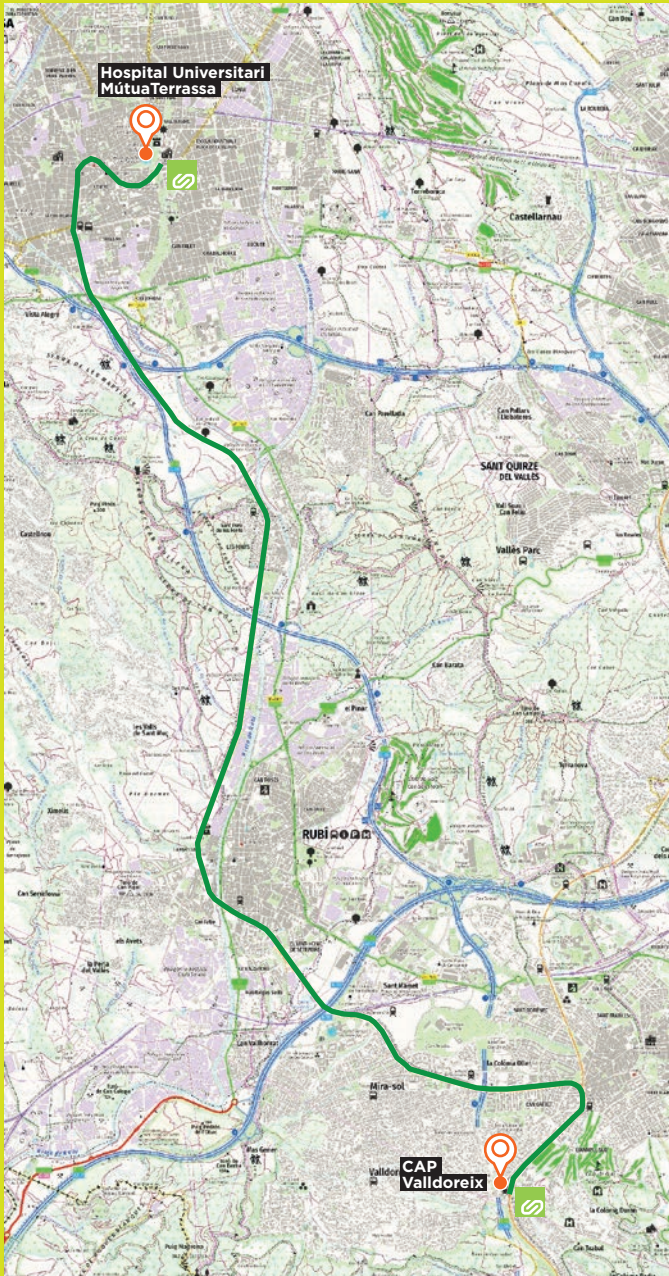


Com anar des de l'entorn del seu **CAP** fins al **Campus MútuaTerrassa** amb una **mobilitat sostenible i eficient?**



**TRANSPORT PÚBLIC**

30 minuts\*








Valldoreix

- 
**6 minuts** 400 m  
aproximadament\*
- +
- 
**22 minuts** 7 parades  
FGC S1 Valldoreix → Vallparadis Universitat  
Serveis cada 12 minuts aprox. (*Horaris*)
- +
- 
**2 minuts** 110 m  
aproximadament\*



Terrassa

-  Estalvi emetre 2,7 kg de CO2 (diòxid de carboni), reduint l'impacte pel canvi climàtic \*\*
-  Estalvi emetre 10,4 g de NOx (òxid de nitrogen), gasos que poden afectar l'aparell respiratori \*\*
-  Estalvi emetre 0,7 g de PM (partícules en suspensió), partícules que poden generar malalties cardiovasculars \*\*
-  Estalvi 8,1 € en el seu trajecte \*\*

 [Cliqui per accedir a la ruta des del seu origen](#)

\* Els temps de desplaçament indicats són aproximats, i dependran de l'origen de l'usuari i el destí a l'edifici corresponent del Campus sociosanitari de MútuaTerrassa.

\*\* L'estalvi s'estima respecte el mateix trajecte efectuat en un vehicle privat estàndard.

Els indicadors ambientals i econòmics han estat obtinguts dels manuals elaborats per l'Autoritat del Transport Metropolità de Barcelona i l'Oficina Catalana del Canvi Climàtic.

Bases cartogràfiques i itineraris obtinguts de Institut Cartogràfic i Geològic de Catalunya, Mou-te en transport públic (ATM) i Google Maps.

**Cinem plegats per deixar més empremta i menys petjada**

**.mútuament**