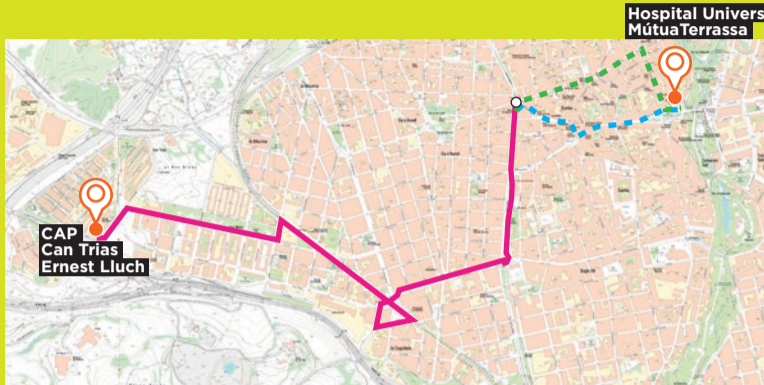


Com anar des de l'entorn del seu **CAP** fins al **Campus MútuaTerrassa** amb una mobilitat sostenible i eficient?



ALTERNATIVA 1

30 minuts*



- Estalviï emetre 1 kg de CO2 (diòxid de carboni), reduint l'impacte pel canvi climàtic **
- Estalviï emetre 4,3 g de NOx (òxids de nitrogen), gasos que poden afectar l'aparell respiratori **
- Estalviï emetre 0,3 g de PM (partícules en suspensió), partícules que poden generar malalties cardiovasculars **
- Estalviï 2,5 € en el seu trajecte **

18 minuts
13 parades
Línia 5
Serveis cada 15 minuts (*Horaris*)



14 minuts
aproximadament*
900 m

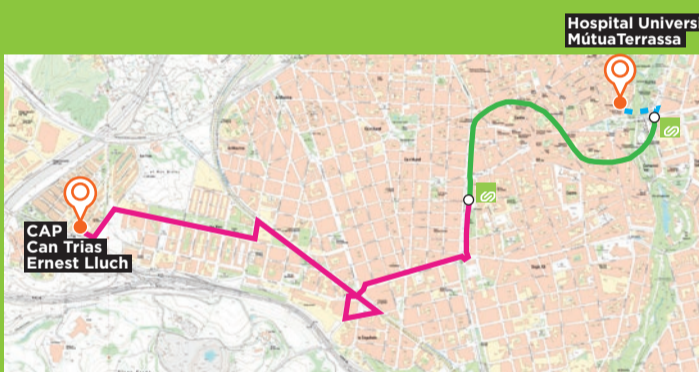


7 minuts
aproximadament*
1,2 km

Cliqui per accedir a la ruta des del seu origen

ALTERNATIVA 2

30 minuts*



- Estalviï emetre 0,9 kg de CO2 (diòxid de carboni), reduint l'impacte pel canvi climàtic **
- Estalviï emetre 4,3 g de NOx (òxids de nitrogen), gasos que poden afectar l'aparell respiratori **
- Estalviï emetre 0,3 g de PM (partícules en suspensió), partícules que poden generar malalties cardiovasculars **
- Estalviï 2,5 € en el seu trajecte **

15 minuts 12 parades
Línia 5 Serveis cada 15 minuts aprox. (*Horaris*)

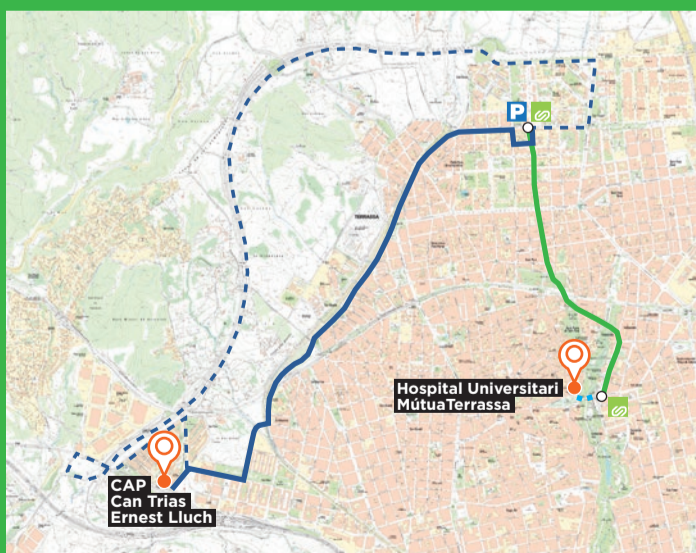
3 minuts 1 parada
FGC S1 Terrassa Rambla → Vallparadis Universitat
Serveis cada 12 minuts aprox. (*Horaris*)

2 minuts 110 m
aproximadament*

Cliqui per accedir a la ruta des del seu origen

ALTERNATIVA 3

20 minuts*



- Estalviï emetre 0,1 kg de CO2 (diòxid de carboni), reduint l'impacte pel canvi climàtic **
- Estalviï emetre 0,3 g de NOx (òxids de nitrogen), gasos que poden afectar l'aparell respiratori **
- Estalviï emetre 0,1 g de PM (partícules en suspensió), partícules que poden generar malalties cardiovasculars **
- Estalviï 4,1 € en el seu trajecte **

11 minuts
Per Ronda de Ponent (Per B-40)
P Aparcament Nacions Unides

4 minuts 2 parades
FGC S1 Nacions Unides → Vallparadis Universitat
Serveis cada 12 minuts aprox. (*Horaris*)

2 minuts 110 m
aproximadament*

Cliqui per accedir a la ruta des del seu origen

* Els temps de desplaçament indicats són aproximats, i dependran de l'origen de l'usuari i el destí a l'edifici corresponent del Campus sociosanitari de MútuaTerrassa.

** L'estalvi s'estima respecte el mateix trajecte efectuat en un vehicle privat estàndard.

Els indicadors ambientals i econòmics han estat obtinguts dels manuals elaborats per l'Autoritat del Transport Metropolità de Barcelona i l'Oficina Catalana del Canvi Climàtic.

Bases cartogràfiques i itineraris obtinguts de Institut Cartogràfic i Geològic de Catalunya, Mou-te en transport públic (ATM) i Google Maps.

Caminem plegats per deixar més empremta i menys petjada

.mútuament